

KATASTR  
ČÍSLO PARCELY  
POVRCH ÚZEMÍ  
VZDALENOST ŠACHET

BRNO, STÝŘICE	
1822/1	
ASFALT	
1.50	6.50

KATASTR  
ČÍSLO PARCELY  
POVRCH ÚZEMÍ  
VZDALENOST ŠACHET

BRNO, STÝŘICE		
1822/1		
ASFALT		BETON
0.75	9.80	

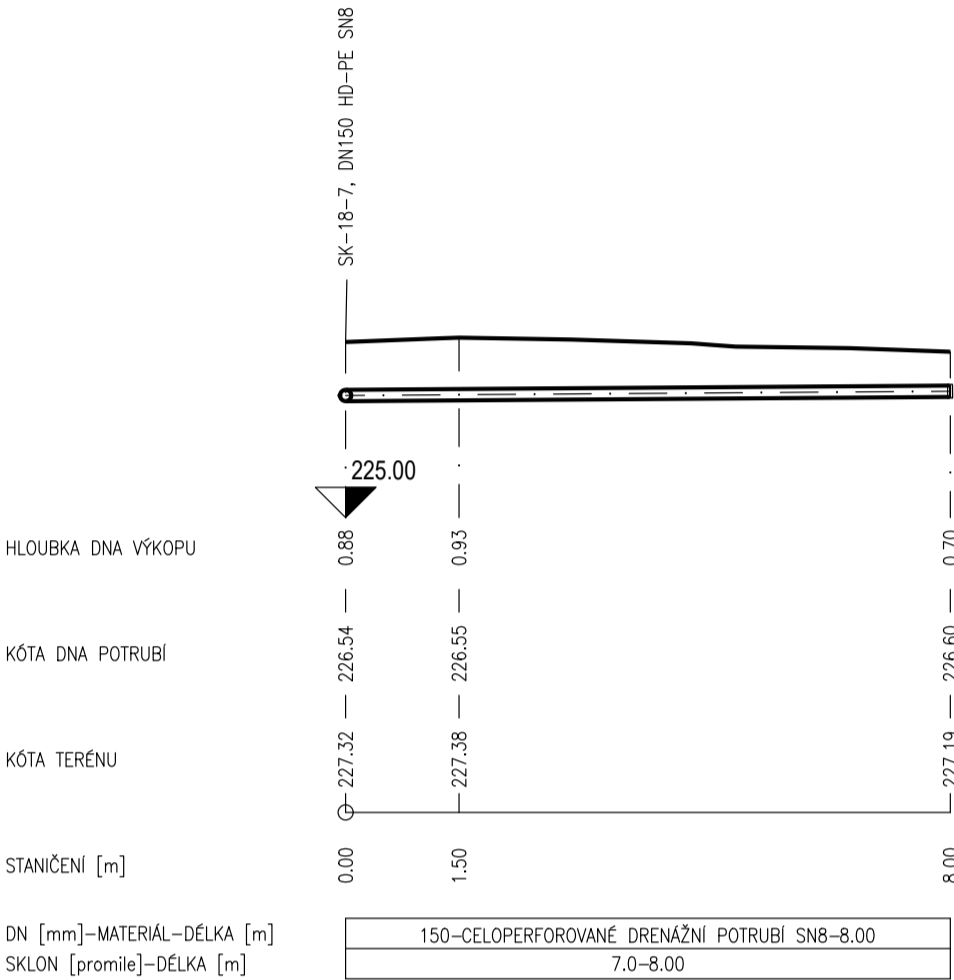
KATASTR  
ČÍSLO PARCELY  
POVRCH ÚZEMÍ  
VZDALENOST ŠACHET

BRNO, STÝŘICE	
1822/1	
ASFALT	
1.50	6.50

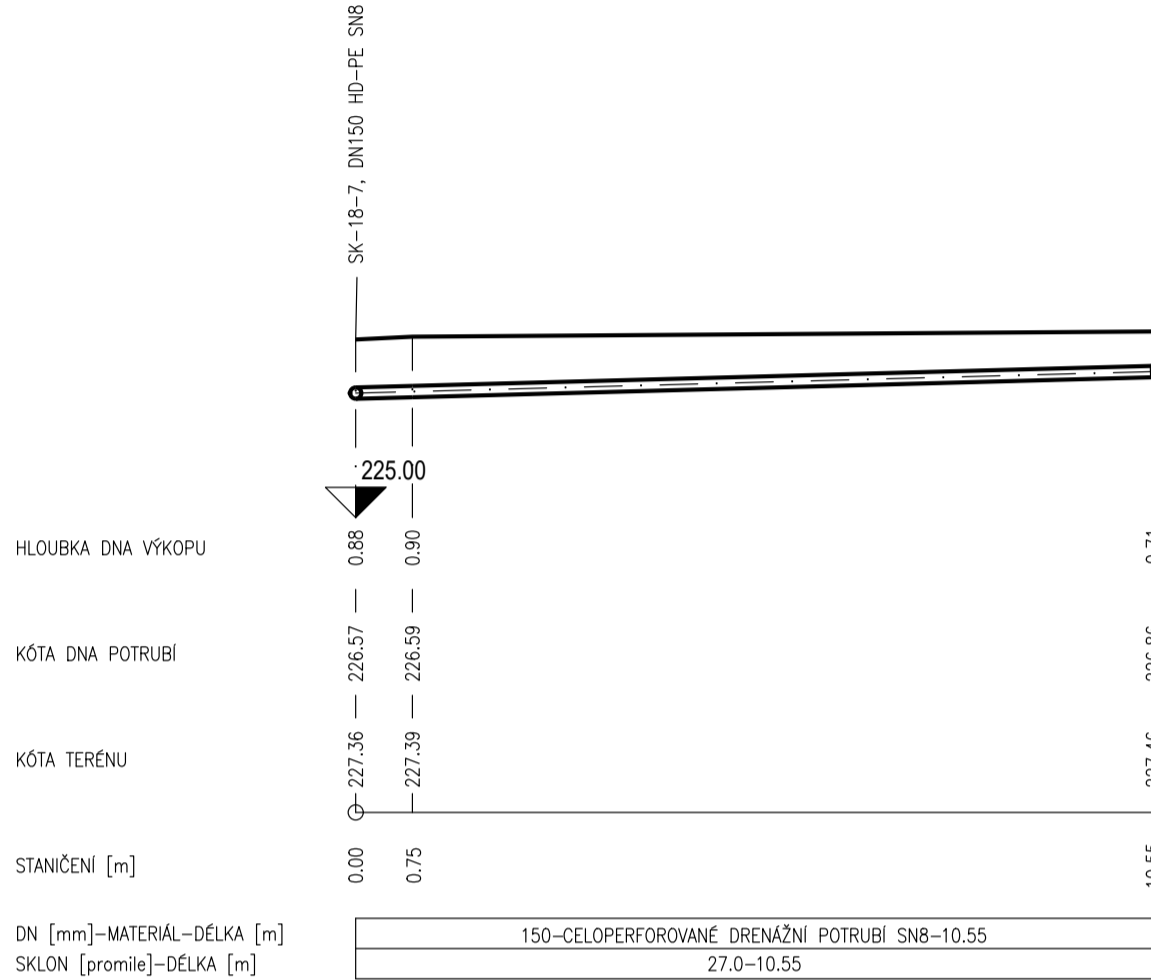
KATASTR  
ČÍSLO PARCELY  
POVRCH ÚZEMÍ  
VZDALENOST ŠACHET

BRNO, STÝŘICE			
1822/1			
ASFALT			
0.73	42.70	0.75	6.50

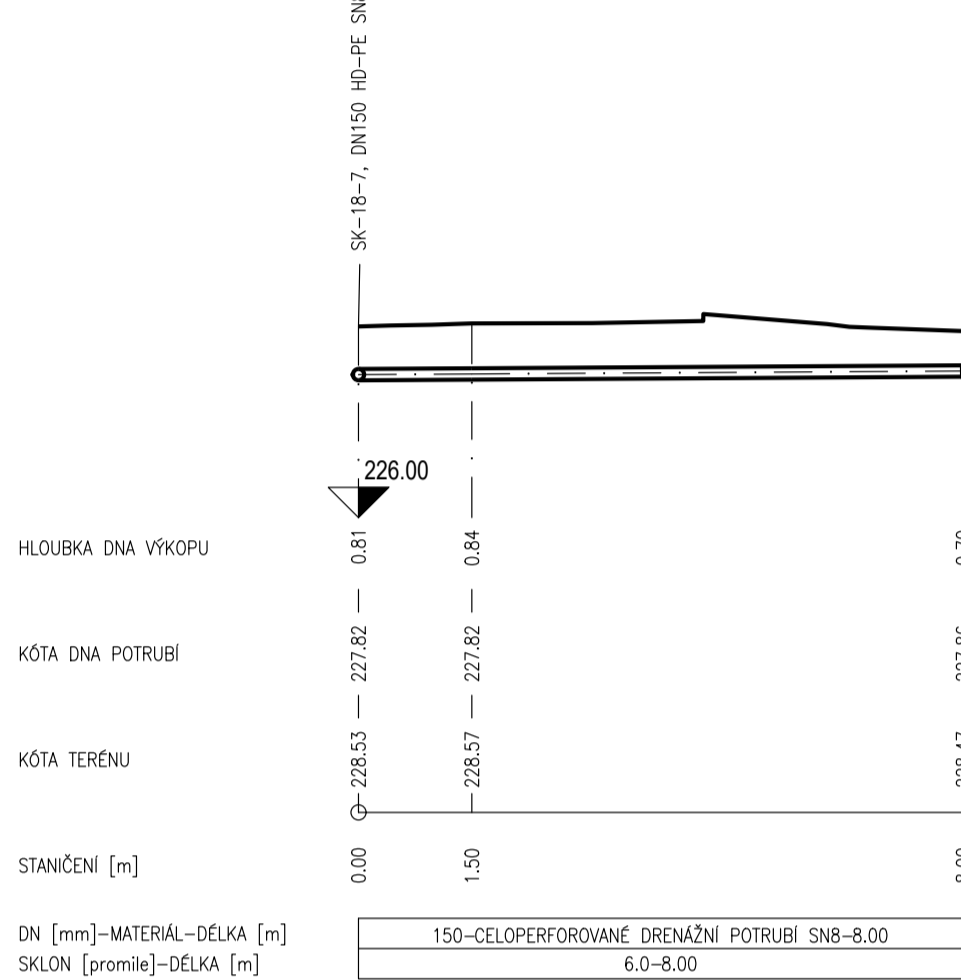
SK-18-8  
MĚŘÍTKO:1:100/100



SK-18-9  
MĚŘÍTKO:1:100/100



SK-18-10  
MĚŘÍTKO:1:100/100



SK-18-11  
MĚŘÍTKO:1:100/100



KATASTR  
ČÍSLO PARCELY  
POVRCH ÚZEMÍ  
VZDALENOST ŠACHET

BRNO, STÝŘICE	
1822/1	
ASFALT	
1.50	9.80

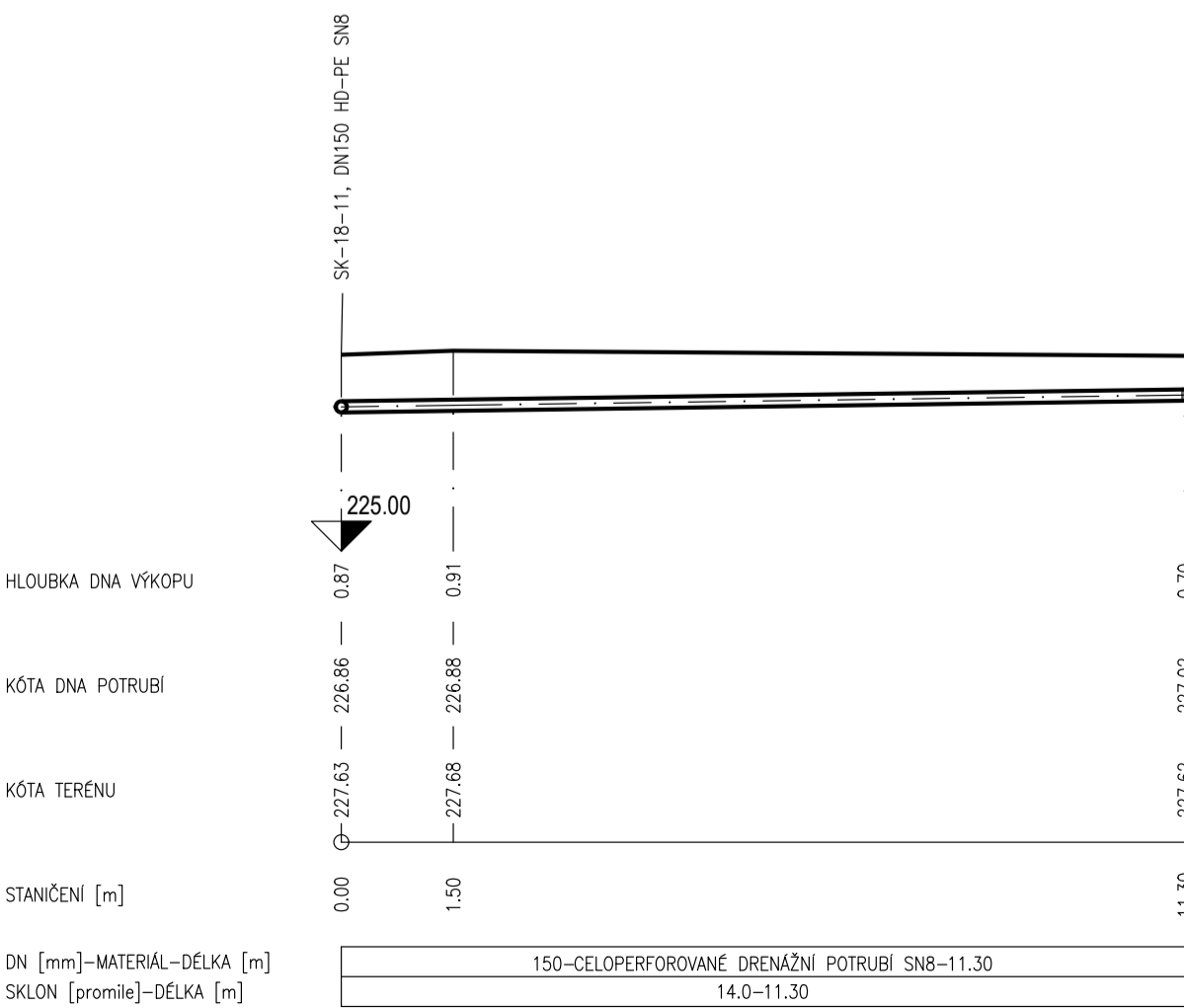
KATASTR  
ČÍSLO PARCELY  
POVRCH ÚZEMÍ  
VZDALENOST ŠACHET

BRNO, STÝŘICE		
1822/1		
ASFALT		
0.75	6.50	

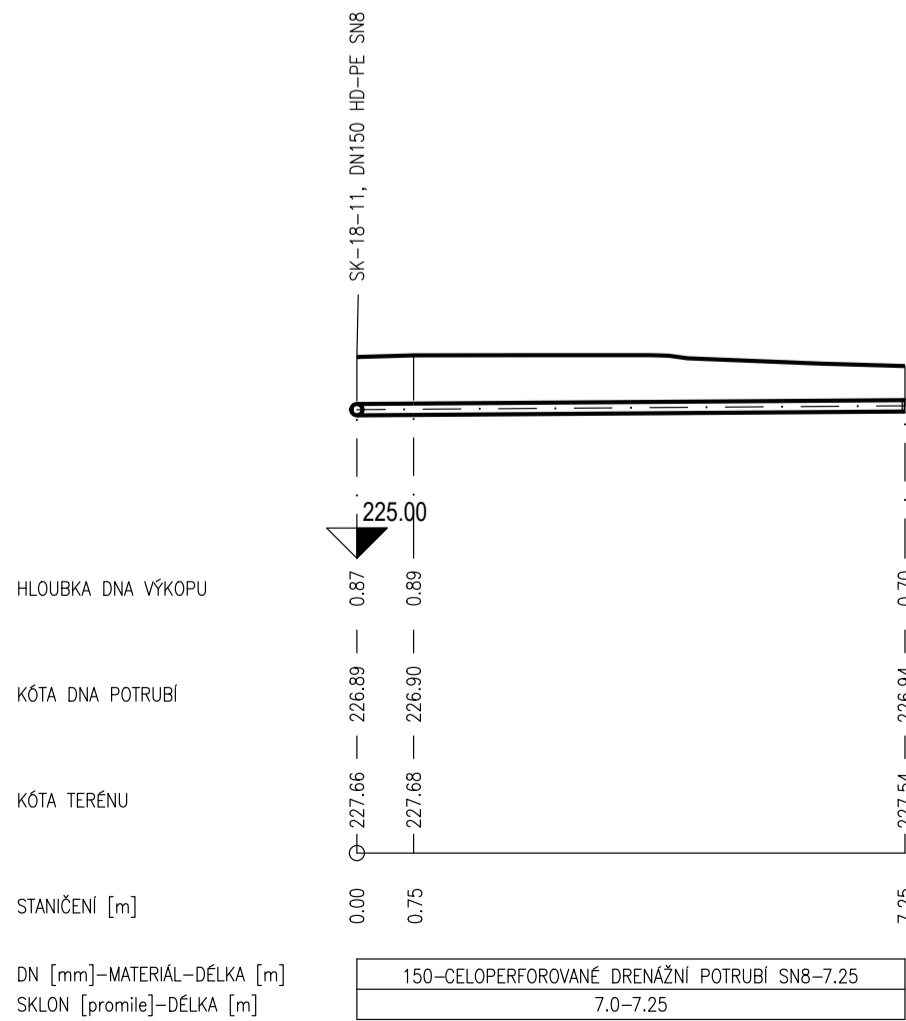
KATASTR  
ČÍSLO PARCELY  
POVRCH ÚZEMÍ  
VZDALENOST ŠACHET

BRNO, STÝŘICE	
1822/1	
ASFALT	
1.50	9.80

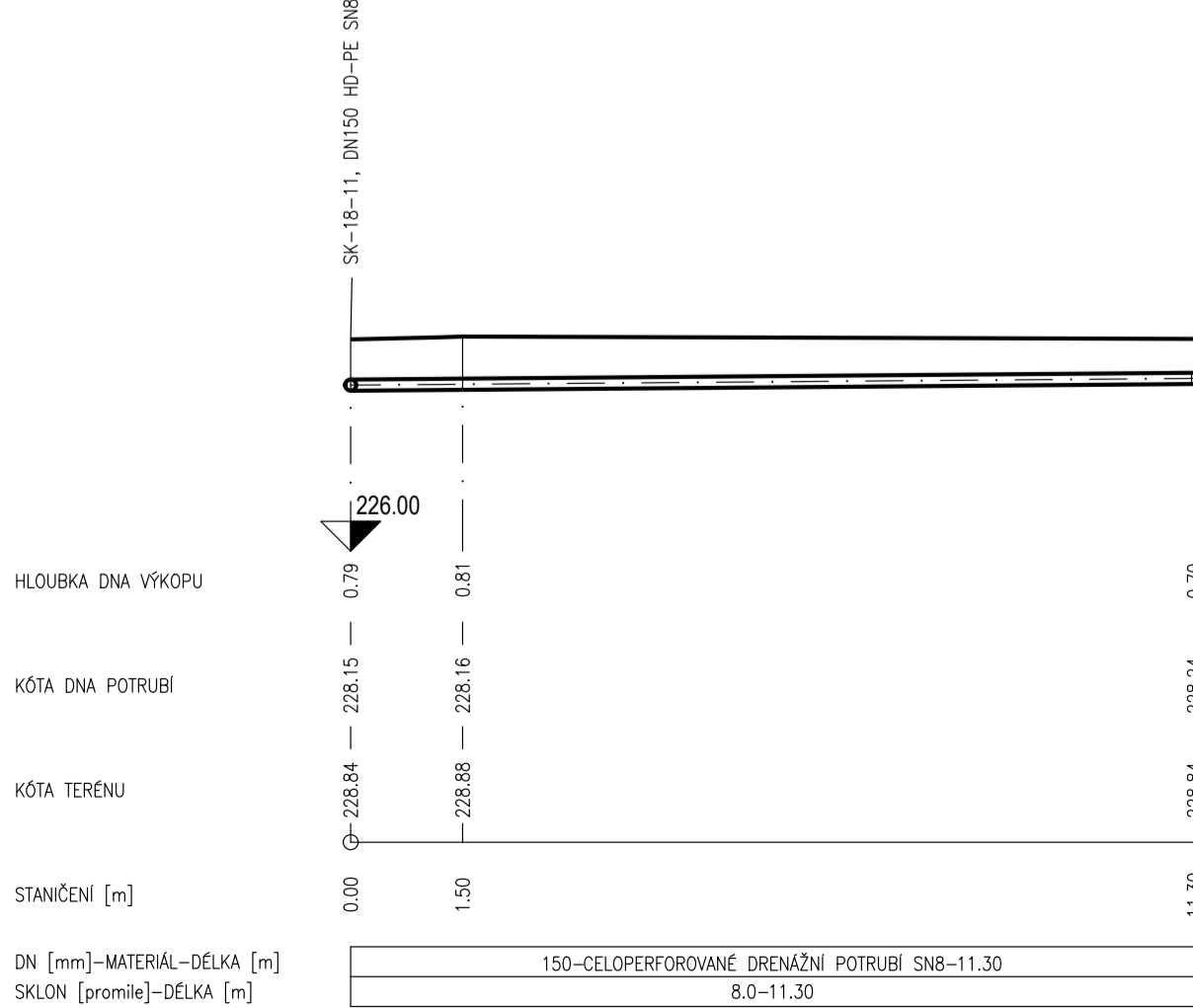
SK-18-12  
MĚŘÍTKO:1:100/100



SK-18-13  
MĚŘÍTKO:1:100/100



SK-18-14  
MĚŘÍTKO:1:100/100



## D.1.2 FÁZE 4

SOUBĚDNICOVÝ SYSTÉM: VÝŠKOVÝ SYSTÉM:		S-JTSK B.a.x.	
VEDOUcí PROJEKTANT - HIP	ING. PETR BLÜCK		
ZODPOVĚDNÝ PROJEKTANT	ING. JIŘÍ VÍTEK		
VYPRACOVAL	LENKA RYENÍČKOVÁ		
KONTROLOVAL	ING. ARCH. MICHAELA VACKOVÁ, PH.D.		
KRAJ / KATASTRÁLNÍ ÚZEMÍ	JIHOMORAVSKÝ / STÝŘICE		
OBJEDNATEL, INVESTOR	STATUTÁRNÍ MĚSTO BRNO, Dominikánské nám. 190/1, 602 00 Brno	ZAK. Č.	20797
NÁZEV AKCE:	REKONSTRUKCE ASFALTOVÝCH CEST NA ÚSTŘEDNÍM HRBITOVĚ MĚSTA BRNA	DATUM	UNOR 2022
NÁZEV OBJEKTU:	SO301 AREÁLOVÝ ODVODŇOVACÍ SYSTÉM	FORMÁT	10 x A4
		MĚŘÍTKO	1:100/100
		STUPEŇ	POPS
		ZAK. ČÍSLO	200180
NÁZEV VÝKRESU:	PODÉLNÉ PROFILY ODVODNĚNÍ HROBOVÝCH SKUPIN SK-18 - ČÁST 2	C. SOUPRAVY	C. VÝKRESU
			03.40

